

AL SIGNOR SINDACO
DEL COMUNE DI LA LOGGIA

La Loggia, 1 ottobre 2013

OGGETTO: **Richiesta di ripermetrazione area soggetta a S.U.E.**
Area Rn2 del vigente P.R.G.C., ex art. 17 comma 8 della L.U.R..

In riferimento alla richiesta di ripermetrazione dell'area soggetta a S.U.E. all'interno dell'area Rn2 del vigente P.R.G.C., protocollata in data 13 settembre 2013, ed in seguito a colloqui intercorsi con il responsabile dell'Ufficio Edilizia Privata, si specifica che:

- 1) la nuova perimetrazione prevede la completa esclusione dall'ambito d'intervento del P.E.C. della particella n. 830, di proprietà di FERRERO Michelangelo con nuovi confini che insistono sulla recinzione esistente che separa il mappale 830 dal n. 278 ad est e n. 125 a sud;
- 2) della particella n. 1229, di proprietà del sig FERRERO Giuseppe, si mantiene all'interno del P.E.C. una porzione di mq. 139 definita con una parallela posta a mt. 2.50 dal confine est (mappale 1227);
- 3) della particella n. 198, di proprietà della sig.ra FERRERO Daniela, si conserva all'interno del P.E.C. una porzione di mq. 1558 definita, su un tratto del confine est, dalla recinzione esistente che la separa dal mappale 1229; a nord con una dividente posta a mt. 64.15 e mt. 63.40, rispettivamente ad est ed ovest del mappale, dal confine sud (mappale 167)

Si allega planimetria catastale quotata.

Cordialmente.



FERRERO Daniela

Daniela Ferrero

FERRERO Giuseppe




Giuseppe Ferrero

FERRERO Michelangelo

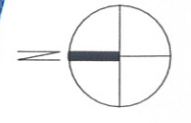
Michelangelo Ferrero

leffi Revignano



- LEGENDA**
-  PERIMETRAZIONE P.E.C. - DA P.R.G.C.
 -  RIPERIMETRAZIONE P.E.C. - IN PROGETTO
 -  AREE ESCLUSE DAL P.E.C.

COMUNE DI ALGOGGIA
 PROT. N. 10183
 - 3 OTT. 2013
 Cat. _____ Classe _____ Fase _____



PLANIMETRIA CATASTALE - scala 1:500
 Foglio 5 - mappali 198 -1229 - 830