

Regione Piemonte

Provincia di Torino


COMUNE DI LA LOGGIA

REVISIONE DEL P.R.G.C.

CONTRODEDUZIONI

ALLE OSSERVAZIONI REGIONALI

PROGETTO DEFINITIVO



Prog. Preliminare:	Del. C.C. 7/06/2005 n.17
Prog. Definitivo:	Del. C.C. 23/05/2006 n.15
Riadoz. Prog. Def.:	Del. C.C. 15/05/2007 n.18
Il Riadoz. Prog. Def.:	Del. C.C. 25/10/2007 n.45
Variante in itinere:	Del. C.C. 14/10/2008 n.23
Osserv. Regionali:	Del. C.C. 02/04/2009 n.13256
Adozione finale:	

SCHEDE DEI POZZI CENSITI

REDAZIONE:

GEOL. SECONDO ACCOTTO
Via Ivrea n°128 - 10016 Montalto Dora (TO)
Tel./Fax 0125.652111 - E-mail: sa.accotto@libero.it

DATA: Luglio 2010

REGIONE PIEMONTE
PROVINCIA DI TORINO
COMUNE DI LA LOGGIA

REVISIONE DEL PIANO REGOLATORE GENERALE COMUNALE

PROGETTO DEFINITIVO

SCHEDE DEI POZZI CENSITI

Luglio 2010

Geol. Secondo Antonio Accotto

SCHEDE DEI POZZI CENSITI

Premessa

In questa raccolta di schede cartacee, relative ai pozzi censiti per la verifica della soggiacenza, rilevata una prima volta nel marzo 1998 per la Variante Generale, il riferimento di partenza è stato la carta geoidrologica del territorio comunale con la localizzazione dei pozzi privati.

Nel corso dei sopralluoghi, rispetto all'elenco aggiornato fornitoci dall'Amministrazione comunale, sono risultati verificabili nel territorio comunale 21 punti acqua, che si sono verificati realmente accessibili per la misura della soggiacenza.

Dei 21 pozzi suddetti sono state redatte le schede cartacee, che contengono diversi dati per il singolo pozzo ed in particolare sono state riportati i livelli di soggiacenza della falda freatica dal piano campagna: in alcuni casi, la scheda riporta sia la *misura d'archivio* del 12/03/1998 che l'*ultima rilevazione*, eseguita nel periodo febbraio-marzo 2005.

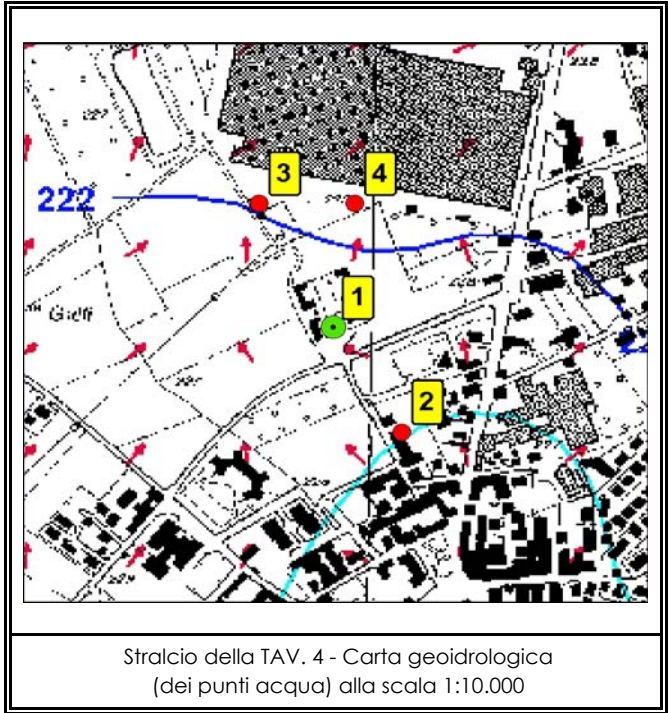
Va rimarcato che, con l'utilizzo della strumentazione GPS, nel corso della verifica è stata rilevata una accettabile misura delle quote del piano campagna (in precedenza soltanto stimate sulla C.T.R.), ottenendo una quota assoluta della superficie piezometrica abbastanza precisa, per cui anche il dato ricavato ha consentito la realizzazione di una carta geoidrologica per l'intero territorio comunale, di certo più attendibile e corretta.

COMUNE DI LA LOGGIA

POZZO N°

Proprietà: Comune di La Loggia

Località: Cimitero comunale - Via Vinovo



Pozzo per uso: potabile
 industriale
 irriguo

Pozzo in disuso

Pozzo freatico

Pozzo profondo:
 ↗ monofalda
 ↘ multifalda

Colonna stratigrafica:
 ↗ si → allegati: da documenti
 ↘ no da notizie

Note

Possibilità di misura: si no
 Quota del piano campagna: _____ 227,40 m
 Profondità del pozzo: _____ ---
 Anno: _____
 Ditta esecutrice: _____

Dati rilevati			
	data	quota soggiacenza dal boccapozzo	quota assoluta superficie falda
misure d'archivio	12/03/98	5.80	---
ultima rilevazione	02/02/05	5.30	222.10

Osservazioni

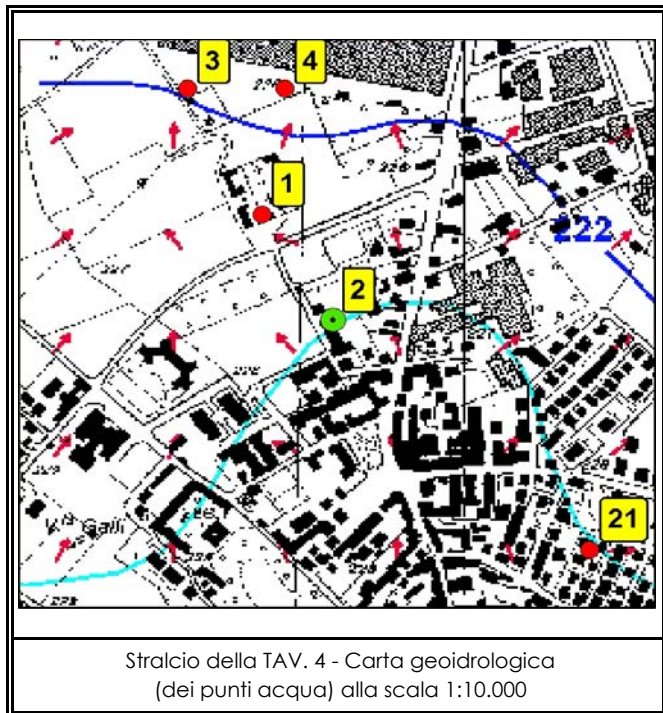
Compilatore: Dr. Gianluca Racca

COMUNE DI LA LOGGIA

POZZO N°

Proprietà: LUPO Guido

Località: Via Camposanto, 14



- Pozzo per uso:
 - potabile
 - industriale
 - irriguo
- Pozzo in disuso

- Pozzo freatico
- Pozzo profondo:
 - monofalda
 - multifalda

- Colonna stratigrafica:
 - si
 - allegati:
 - da documenti
 - da notizie
 - no

Note

Possibilità di misura: si no
 Quota del piano campagna: 227,30 m
 Profondità del pozzo: 23 m
 Anno: _____
 Ditta esecutrice: _____

Dati rilevati			
	data	quota soggiacenza dal boccapozzo	quota assoluta superficie falda
misure d'archivio	12/03/98	5.30	---
ultima rilevazione	02/02/05	4.98	222.32

Osservazioni

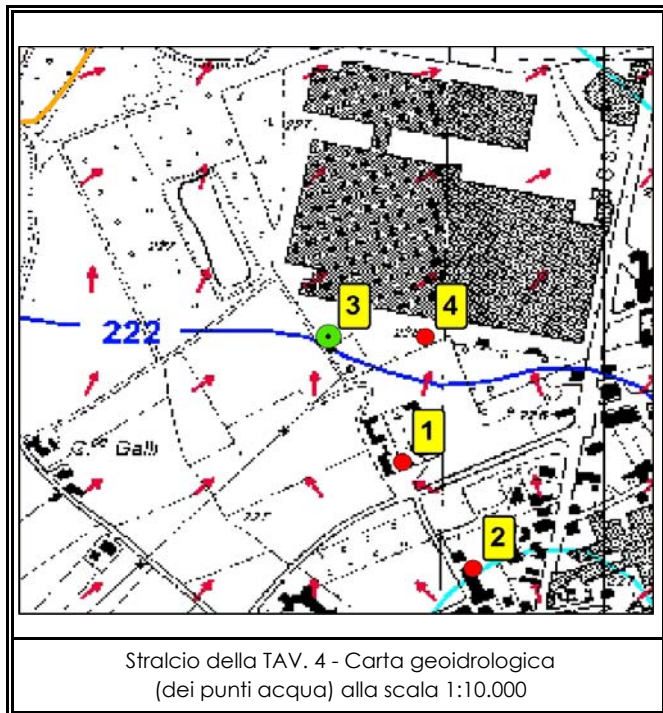
Compilatore: Dr. Gianluca Racca

COMUNE DI LA LOGGIA

POZZO N°

Proprietà: ALESSIO TUBI s.p.a.

Località: Strada Statale, 20



- Pozzo per uso: potabile
 industriale
 irriguo
- Pozzo in disuso

- Pozzo freatico
- Pozzo profondo: monofalda
 multifalda

- Colonna stratigrafica: si allegati: da documenti
 no da notizie

Note

Possibilità di misura: si no

Quota del piano campagna: 226,60 m

Profondità del pozzo: 75 m

Anno: _____

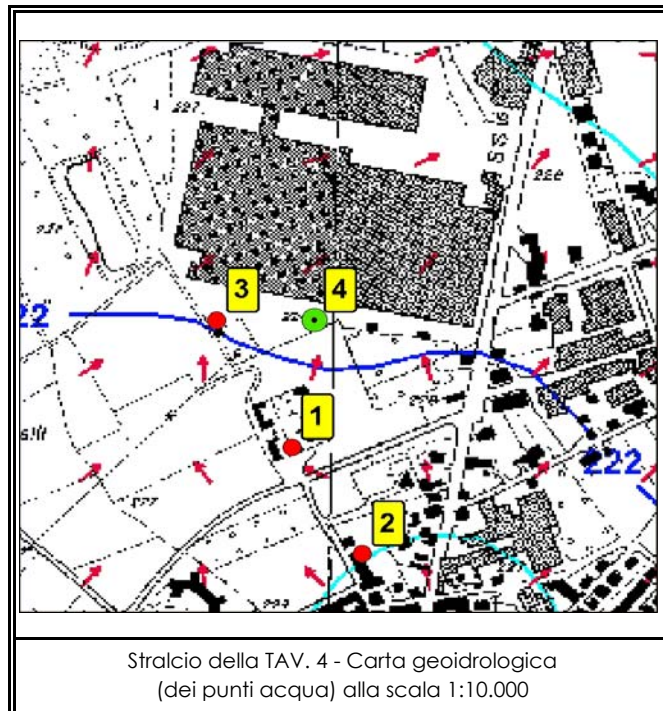
Ditta esecutrice: _____

Dati rilevati			
	data	quota soggiacenza dal boccapozzo	quota assoluta superficie falda
misure d'archivio			
ultima rilevazione	20/03/04	4.60	222.00

Osservazioni

Compilatore: Dr. Gianluca Racca

COMUNE DI LA LOGGIA

POZZO N° Proprietà: ALESSIO TUBI s.p.a.Località: Strada Statale, 20

Pozzo per uso: potabile
 industriale
 irriguo

Pozzo in disuso

Pozzo freatico

Pozzo profondo: monofalda
 multifalda

Colonna stratigrafica: si no

allegati: da documenti
 da notizie

Note

Possibilità di misura: si no

Quota del piano campagna: _____ 226 m

Profondità del pozzo: _____ 75 m

Anno: _____

Ditta esecutrice: _____

Dati rilevati

	data	quota soggiacenza dal boccapozzo	quota assoluta superficie falda
misure d'archivio	12/03/98	5.55	---
ultima rilevazione	20/03/04	4.10	221.90

Osservazioni

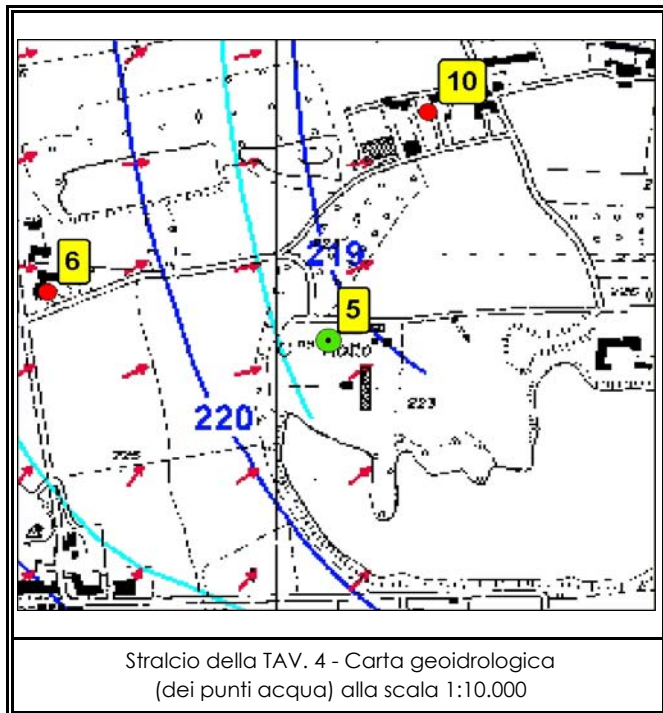
Compilatore: Dr. Gianluca Racca

COMUNE DI LA LOGGIA

POZZO N°

Proprietà: CAVIT s.p.a.

Località: Regione Rotto, 1



Pozzo per uso:
 potabile
 industriale
 irriguo
 Pozzo in disuso

Pozzo freatico
 Pozzo profondo:
 monofalda
 multifalda

Colonna stratigrafica:
 si
 no
 allegati:
 da documenti
 da notizie

Note

Possibilità di misura: si no
 Quota del piano campagna: _____ 224 m
 Profondità del pozzo: _____ 20 m
 Anno: _____
 Ditta esecutrice: _____

Dati rilevati			
	data	quota soggiacenza dal boccapozzo	quota assoluta superficie falda
misure d'archivio	12/03/98	6.00	---
ultima rilevazione	---	---	---

Osservazioni

Compilatore: Dr. Gianluca Racca

COMUNE DI LA LOGGIA

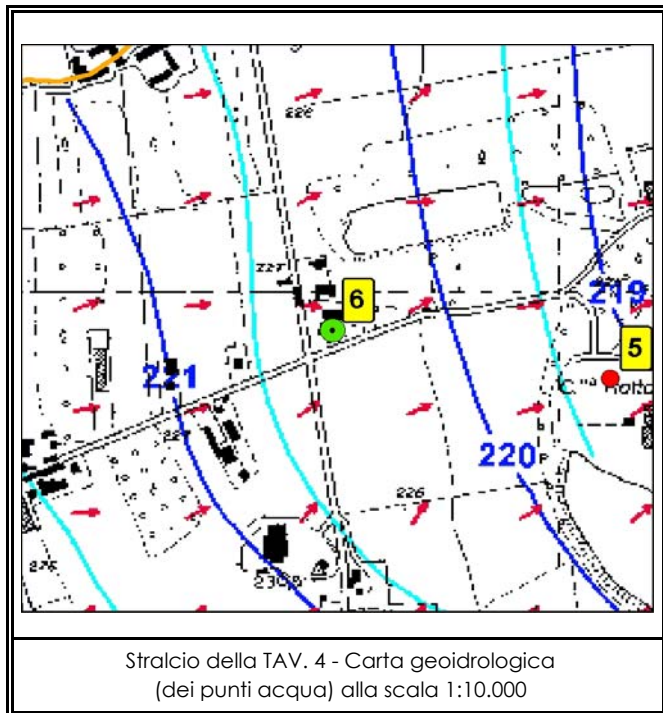
POZZO N°

Proprietà: ZAPPIA Davide

Località: Via Ronchi, 53

- Pozzo per uso:
 - potabile
 - industriale
 - irriguo
- Pozzo in disuso
- Pozzo freatico
- Pozzo profondo:
 - monofalda
 - multifalda

- Colonna stratigrafica:
 - si
 - allegati:
 - da documenti
 - da notizie
 - no



Note

Possibilità di misura: si no
 Quota del piano campagna: _____ 225,80 m
 Profondità del pozzo: _____ 36 m
 Anno: _____
 Ditta esecutrice: _____

Dati rilevati			
	data	quota soggiacenza dal boccapozzo	quota assoluta superficie falda
misure d'archivio	12/03/98	6.30	---
ultima rilevazione	02/02/05	5.70	220.10

Osservazioni

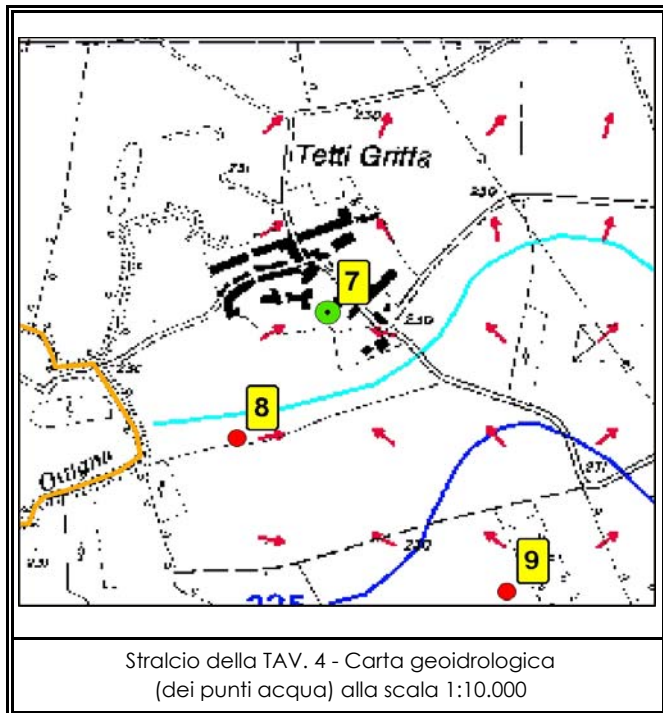
Compilatore: Dr. Gianluca Racca

COMUNE DI LA LOGGIA

POZZO N°

Proprietà: CREPALDI Erminio

Località: Via Oitana, 7



Pozzo per uso: potabile
 industriale
 irriguo

Pozzo in disuso

Pozzo freatico

Pozzo profondo: monofalda
 multifalda

Colonna stratigrafica: si allegati: da documenti
 no da notizie

Note

Possibilità di misura: si no

Quota del piano campagna: 228,60 m

Profondità del pozzo: 18 m

Anno: _____

Ditta esecutrice: _____

Dati rilevati			
	data	quota soggiacenza dal boccapozzo	quota assoluta superficie falda
misure d'archivio			
ultima rilevazione	02/02/05	4.30	224.30

Osservazioni

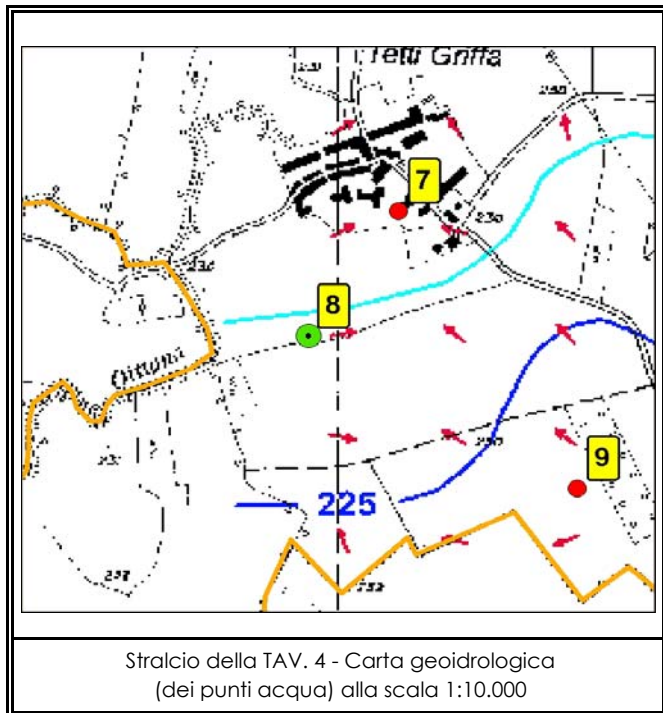
Compilatore: Dr. Gianluca Racca

COMUNE DI LA LOGGIA

POZZO N°

Proprietà: GRIFFA Livio

Località: Via Oitana, 18



Pozzo per uso: potabile
 industriale
 irriguo

Pozzo in disuso

Pozzo freatico

Pozzo profondo: monofalda
 multifalda

Colonna stratigrafica: si allegati: da documenti
 no da notizie

Note

Possibilità di misura: si no

Quota del piano campagna: 228,80 m

Profondità del pozzo: 28 m

Anno: _____

Ditta esecutrice: _____

Dati rilevati			
	data	quota soggiacenza dal boccapozzo	quota assoluta superficie falda
misure d'archivio			
ultima rilevazione	02/02/05	4.00	224.80

Osservazioni

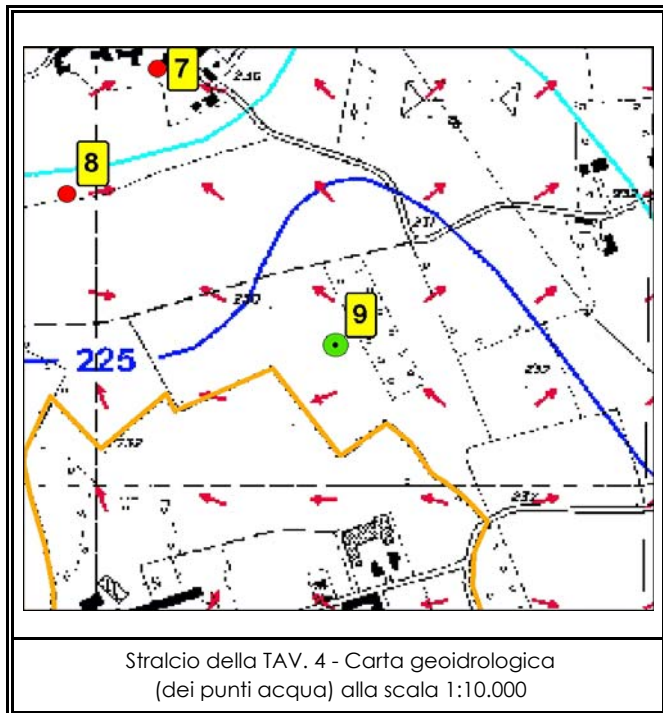
Compilatore: Dr. Gianluca Racca

COMUNE DI LA LOGGIA

POZZO N°

Proprietà: GRIFFA Livio

Località: Via Oitana, 18



Pozzo per uso:
 potabile
 industriale
 irriguo
 Pozzo in disuso

Pozzo freatico
 Pozzo profondo:
 monofalda
 multifalda

Colonna stratigrafica:
 si
 no
 allegati:
 da documenti
 da notizie

Note

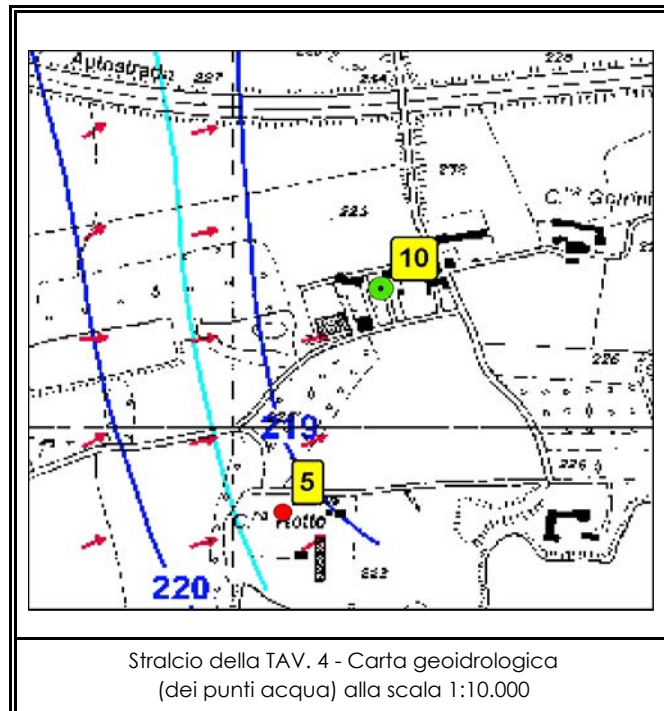
Possibilità di misura: si no
 Quota del piano campagna: _____ 230,30 m
 Profondità del pozzo: _____ ---
 Anno: _____
 Ditta esecutrice: _____

Dati rilevati			
	data	quota soggiacenza dal boccapozzo	quota assoluta superficie falda
misure d'archivio			
ultima rilevazione	02/02/05	5.10	225.20

Osservazioni

Compilatore: Dr. Gianluca Racca

COMUNE DI LA LOGGIA

POZZO N° Proprietà: NIGGI VincenzoLocalità: Regione Tetti Sagrini, 5

Pozzo per uso: potabile
 industriale
 irriguo

Pozzo in disuso

Pozzo freatico

Pozzo profondo: monofalda
 multifalda

Colonna stratigrafica: si allegati: da documenti
 no da notizie

Note

Possibilità di misura: si no
 Quota del piano campagna: 224,50 m
 Profondità del pozzo: 36 m
 Anno: _____
 Ditta esecutrice: _____

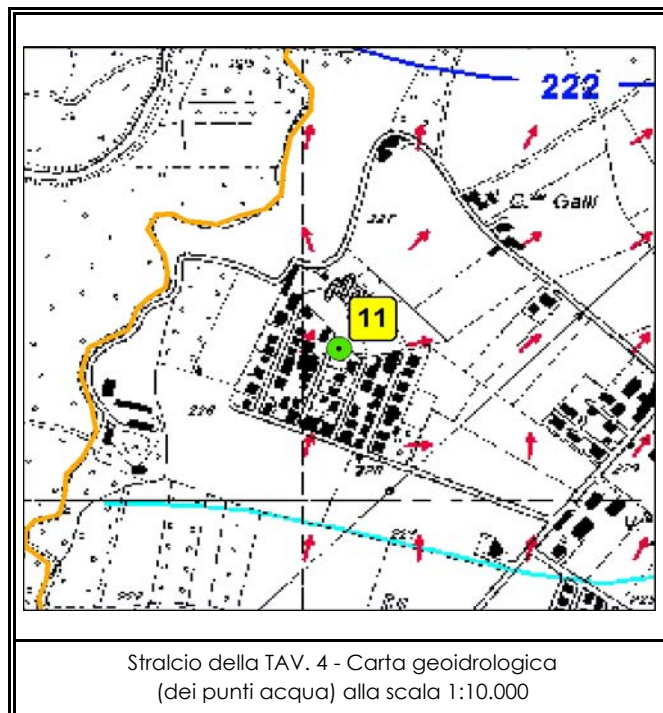
Dati rilevati

	data	quota soggiacenza dal boccapozzo	quota assoluta superficie falda
misure d'archivio	12/03/98	6.00	---
ultima rilevazione	02/02/05	5.60	218.90

Osservazioni

Compilatore: Dr. Gianluca Racca

COMUNE DI LA LOGGIA

POZZO N° Proprietà: TOMATIS StefanoLocalità: Via Manzoni, 12

Pozzo per uso:

potabile

industriale

irriguo

Pozzo in disuso

Pozzo freatico

Pozzo profondo:

monofalda

multifalda

Colonna stratigrafica:

si

no

allegati:

da documenti

da notizie

Note

Possibilità di misura: si no

Quota del piano campagna: 226,70 m

Profondità del pozzo: 31 m

Anno:

Ditta esecutrice:

Dati rilevati			
	data	quota soggiacenza dal boccapozzo	quota assoluta superficie falda
misure d'archivio	12/03/98	4.50	---
ultima rilevazione	02/02/05	4.45	222.25

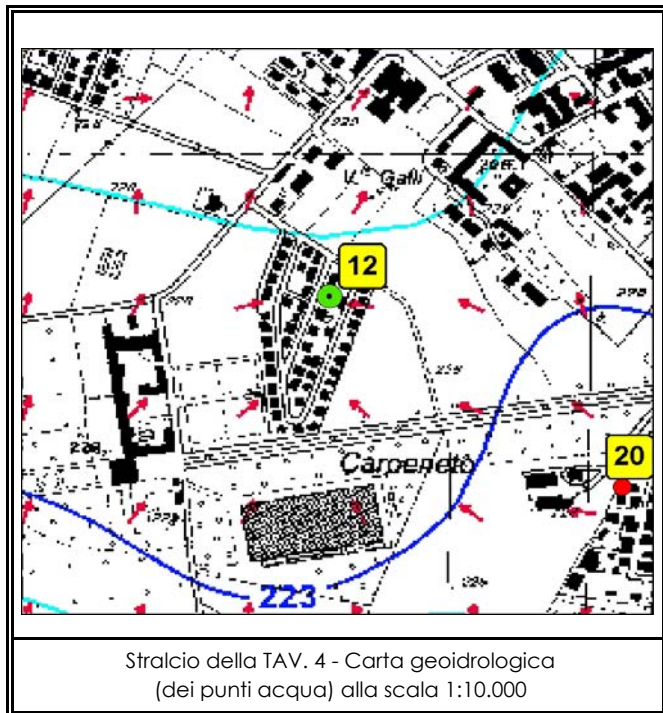
OsservazioniCompilatore: Dr. Gianluca Racca

COMUNE DI LA LOGGIA

POZZO N° 12

Proprietà: ZAGO Mariangela

Località: Via Caprie, 3



- Pozzo per uso:
- potabile
 - industriale
 - irriguo
- Pozzo in disuso

- Pozzo freatico
- Pozzo profondo:
- monofalda
 - multifalda

- Colonna stratigrafica:
- si
 - allegati: da documenti
 - da notizie
 - no

Note

Possibilità di misura: si no

Quota del piano campagna: 227,60 m

Profondità del pozzo: 6 m

Anno:

Ditta esecutrice:

Dati rilevati			
	data	quota soggiacenza dal boccapozzo	quota assoluta superficie falda
misure d'archivio			
ultima rilevazione	02/02/05	4.90	222.70

Osservazioni

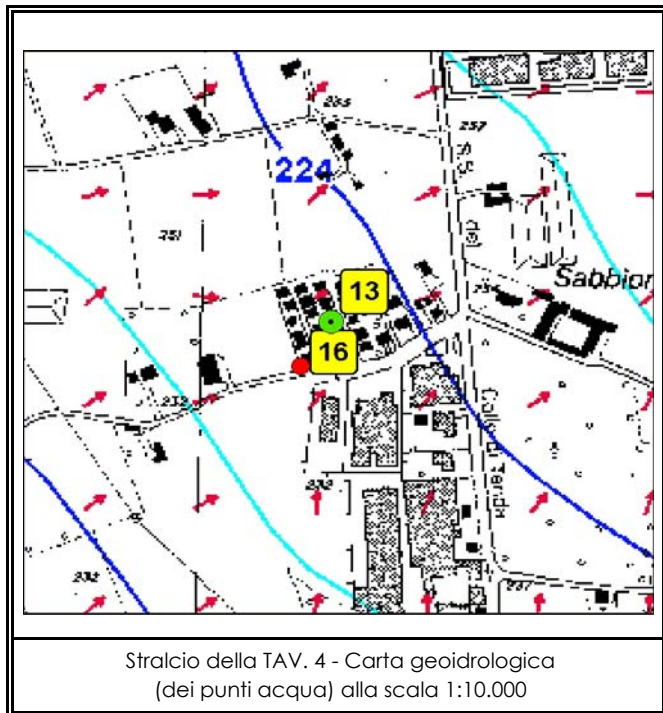
Compilatore: Dr. Gianluca Racca

COMUNE DI LA LOGGIA

POZZO N° 13

Proprietà: VIGORITA Antonio

Località: Via Albenga, 3



Pozzo per uso:

potabile

industriale

irriguo

Pozzo in disuso

Pozzo freatico

Pozzo profondo:

- monofalda
- multifalda

Colonna stratigrafica:

- si
 - allegati:
 - da documenti
 - da notizie
- no

Note

Possibilità di misura: si no

Quota del piano campagna: 231,50 m

Profondità del pozzo: 25 m

Anno:

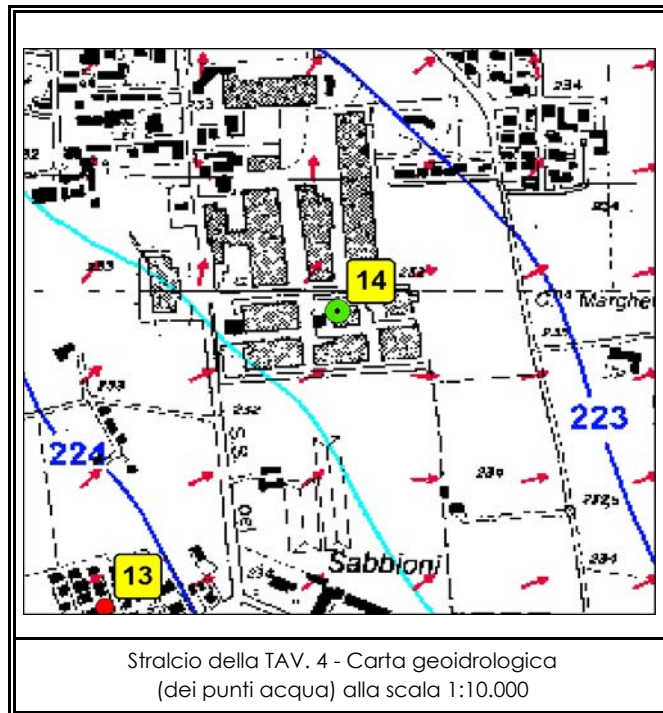
Ditta esecutrice:

Dati rilevati			
	data	quota soggiacenza dal boccapozzo	quota assoluta superficie falda
misure d'archivio			
ultima rilevazione	02/02/05	7.50	224.00

Osservazioni informazione orale

Compilatore: Dr. Gianluca Racca

COMUNE DI LA LOGGIA

POZZO N° Proprietà: ISIDE GROUP s.r.l.Località: Via Imperia, 18

Pozzo per uso:

potabile

industriale

irriguo

Pozzo in disuso

Pozzo freatico

Pozzo profondo:

monofalda

multifalda

Colonna stratigrafica:

si

no

allegati:

da documenti

da notizie

Note

Possibilità di misura: si no

Quota del piano campagna: 232,90 m

Profondità del pozzo: 30 m

Anno:

Ditta esecutrice:

Dati rilevati			
	data	quota soggiacenza dal boccapozzo	quota assoluta superficie falda
misure d'archivio			
ultima rilevazione	10/02/05	9.60	223.30

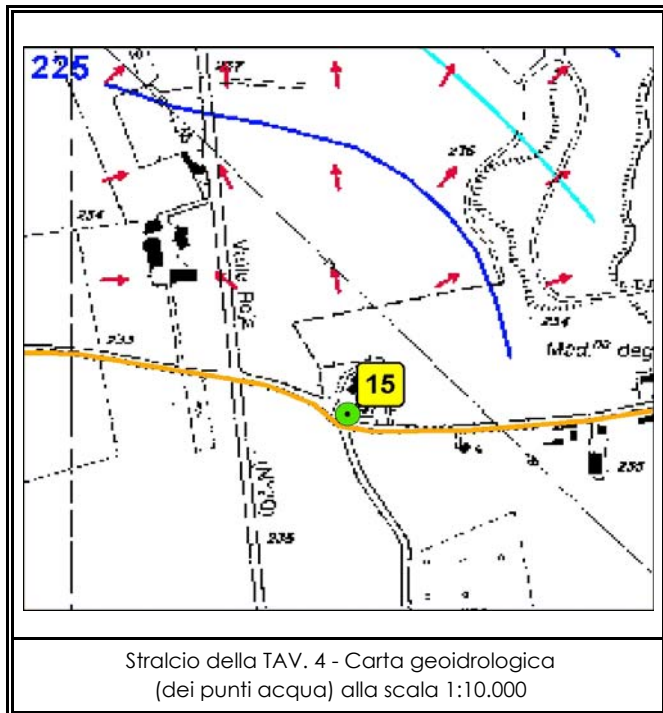
OsservazioniCompilatore: Dr. Gianluca Racca

COMUNE DI LA LOGGIA

POZZO N° 15

Proprietà: D'ELIA Romana

Località: Regione Olmi, 0



Pozzo per uso:

potabile

industriale

irriguo

Pozzo in disuso

Pozzo freatico

Pozzo profondo:

- monofalda
- multifalda

Colonna stratigrafica:

- si
 - allegati:
 - da documenti
 - da notizie
- no

Note

Possibilità di misura: si no

Quota del piano campagna: 235,80 m

Profondità del pozzo: 30 m

Anno: _____

Ditta esecutrice: _____

Dati rilevati			
	data	quota soggiacenza dal boccapozzo	quota assoluta superficie falda
misure d'archivio			
ultima rilevazione	10/02/05	10.45	225.35

Osservazioni

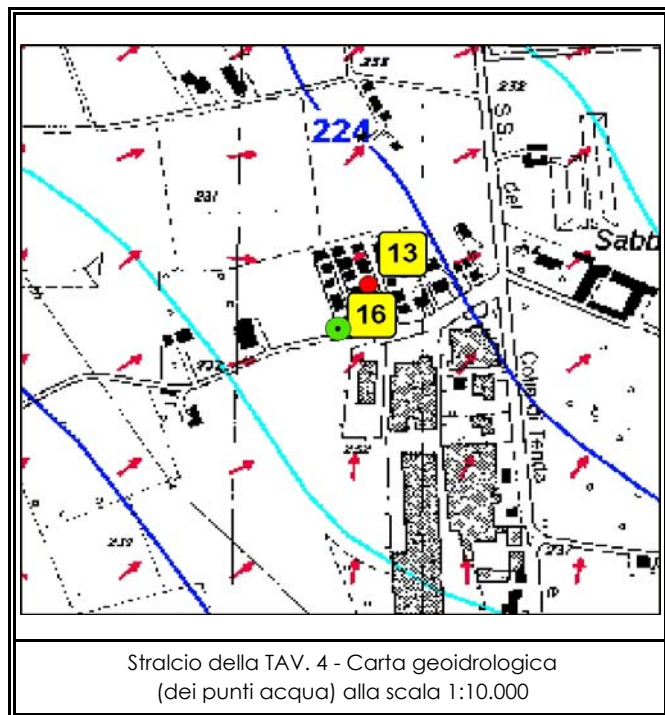
Compilatore: Dr. Gianluca Racca

COMUNE DI LA LOGGIA

POZZO N° 16

Proprietà: FERRO Duilio _____

Località: Via Sanremo, 1 _____



- Pozzo per uso:
 - potabile
 - industriale
 - irriguo
- Pozzo in disuso

- Pozzo freatico
- Pozzo profondo:
 - monofalda
 - multifalda

- Colonna stratigrafica:
 - si
 - allegati:
 - da documenti
 - da notizie
 - no

Note

Possibilità di misura: si no

Quota del piano campagna: _____ 231,10 m

Profondità del pozzo: _____ ---

Anno: _____

Ditta esecutrice: _____

Dati rilevati			
	data	quota soggiacenza dal boccapozzo	quota assoluta superficie falda
misure d'archivio	12/03/98	8.10	---
ultima rilevazione	10/02/05	7.05	224.05

Osservazioni informazione orale

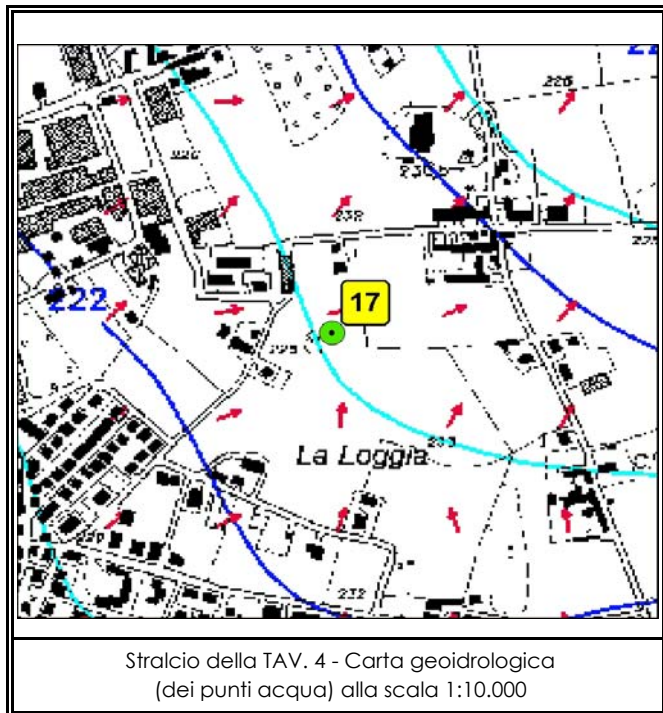
Compilatore: Dr. Gianluca Racca

COMUNE DI LA LOGGIA

POZZO N° 17

Proprietà: TURELLO Domenico

Località: Via Pastrengo, 6



Pozzo per uso:

- potabile
- industriale
- irriguo

Pozzo in disuso

Pozzo freatico

Pozzo profondo:

- monofalda
- multifalda

Colonna stratigrafica:

- si
 - allegati:
 - da documenti
 - da notizie
- no

Note

Possibilità di misura: si no

Quota del piano campagna: 227,25 m

Profondità del pozzo: 20 m

Anno: _____

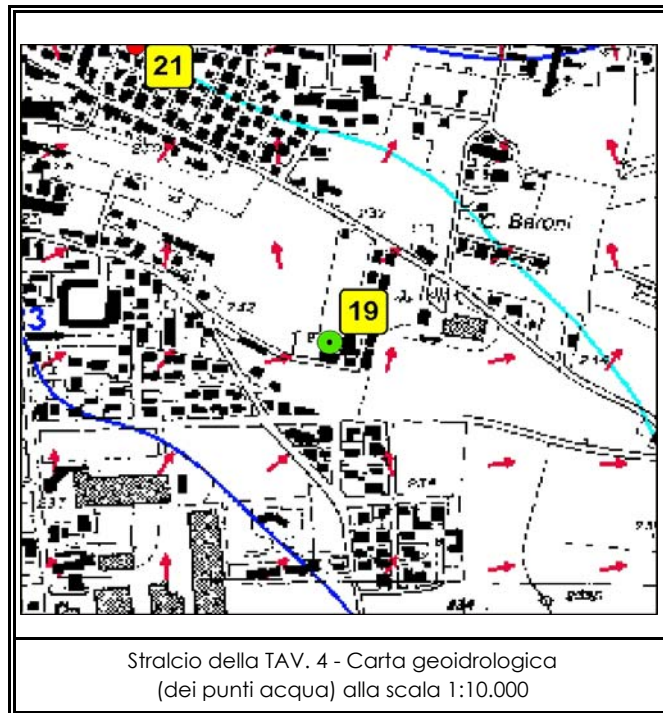
Ditta esecutrice: _____

Dati rilevati			
	data	quota soggiacenza dal boccapozzo	quota assoluta superficie falda
misure d'archivio			
ultima rilevazione	10/02/05	5.75	221.50

Osservazioni

Compilatore: Dr. Gianluca Racca

COMUNE DI LA LOGGIA

POZZO N° Proprietà: RIZZI VirgilioLocalità: Via Silvio Pellico, 12

Pozzo per uso:

potabile

industriale

irriguo

Pozzo in disuso

Pozzo freatico

Pozzo profondo:

monofalda

multifalda

Colonna stratigrafica:

si

no

allegati:

da documenti

da notizie

Note

Possibilità di misura: si no

Quota del piano campagna: _____ 231,85 m

Profondità del pozzo: _____ 12 m

Anno: _____

Ditta esecutrice: _____

Dati rilevati			
	data	quota soggiacenza dal boccapozzo	quota assoluta superficie falda
misure d'archivio			
ultima rilevazione	17/03/05	9.05	222.80

OsservazioniCompilatore: Dr. Gianluca Racca

COMUNE DI LA LOGGIA

POZZO N° 20

Proprietà: MARCHETTI Ferruccio

Località: Via Giolitti, 12

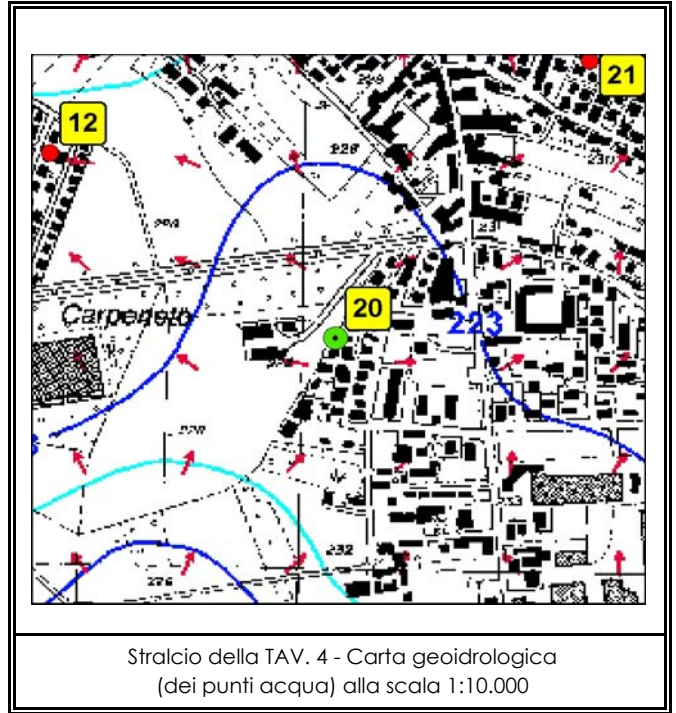
Pozzo per uso: potabile
 industriale
 irriguo

Pozzo in disuso

Pozzo freatico

Pozzo profondo:
 ↙ monofalda
 ↘ multifalda

Colonna stratigrafica: sì → allegati: da documenti
 no da notizie



Note

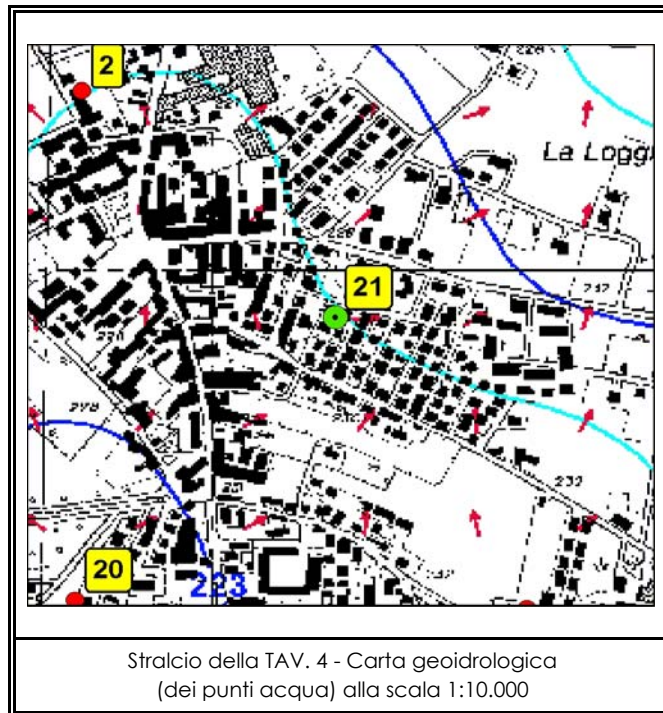
Possibilità di misura: sì no
 Quota del piano campagna: 230,30 m
 Profondità del pozzo: 30 m
 Anno:
 Ditta esecutrice:

Dati rilevati			
	data	quota soggiacenza dal boccapozzo	quota assoluta superficie falda
misure d'archivio			
ultima rilevazione	17/03/05	7.10	223.20

Osservazioni

Compilatore: Dr. Gianluca Racca

COMUNE DI LA LOGGIA

POZZO N° Proprietà: PAOLINI EmidioLocalità: Via Portofino, 7Stralcio della TAV. 4 - Carta geoidrologica
(dei punti acqua) alla scala 1:10.000

Pozzo per uso: potabile
 industriale
 irriguo

Pozzo in disuso

Pozzo freatico

Pozzo profondo:

- monofalda
- multifalda

Colonna stratigrafica: si no

 allegati: da documenti

 da notizie

Note

Possibilità di misura: si no

Quota del piano campagna: 230,65 m

Profondità del pozzo: 32 m

Anno:

Ditta esecutrice:

Dati rilevati

	data	quota soggiacenza dal boccapozzo	quota assoluta superficie falda
misure d'archivio			
ultima rilevazione	17/03/05	8.05	222.60

Osservazioni

Compilatore: Dr. Gianluca Racca