

Regione Piemonte

Provincia di Torino


COMUNE DI LA LOGGIA

REVISIONE DEL P.R.G.C.

CONTRODEDUZIONI

ALLE OSSERVAZIONI REGIONALI

PROGETTO DEFINITIVO



Prog. Preliminare:	Del. C.C. 7/06/2005 n.17
Prog. Definitivo:	Del. C.C. 23/05/2006 n.15
Riadoz. Prog. Def.:	Del. C.C. 15/05/2007 n.18
Il Riadoz. Prog. Def.:	Del. C.C. 25/10/2007 n.45
Variante in itinere:	Del. C.C. 14/10/2008 n.23
Osserv. Regionali:	Del. C.C. 02/04/2009 n.13256
Adozione finale:	

**CRONOPROGRAMMA
DEGLI INTERVENTI DI RIASETTO
IDROGEOLOGICO**

REDAZIONE:

GEOL. SECONDO ACCOTTO
Via Ivrea n°128 - 10016 Montalto Dora (TO)
Tel./Fax 0125.652111 - E-mail: sa.accotto@libero.it

DATA: Luglio 2010

REGIONE PIEMONTE
PROVINCIA DI TORINO
COMUNE DI LA LOGGIA

REVISIONE DEL PIANO REGOLATORE GENERALE COMUNALE

PROGETTO DEFINITIVO

CRONOPROGRAMMA
DEGLI INTERVENTI DI RIASETTO IDROGEOLOGICO

Luglio 2010

Geol. Secondo Antonio Accotto



CRONOPROGRAMMA DEGLI INTERVENTI DI RIASSETTO IDROGEOLOGICO PER LA MITIGAZIONE DEL RISCHIO (SITUAZIONE AL 31/12/2005)		
Confronta la cartografia allegata per localizzazioni puntuali delle classi IIIb		
Classe	Localizzazione	Situazione al 30/06/2010
IIIb₂ (n.1)	Frazione Tetti Griffa	Qualsiasi fruizione è sospesa fino alla realizzazione di interventi atti a ridurre la pericolosità derivante dagli eventi di piena del T. Oitana: fino ad allora l'area verrà considerata come IIIb ₃ (si applicano le norme di attuazione della Variante al P.R.G.). Sono stati realizzati finora i "lavori di recupero della funzionalità idraulica e della conservazione dell'alveo del Rio Oitana" D.C.C. n.39 del 2/10/1998
IIIb₂ (n.2)	Località Carpeneto	Qualsiasi fruizione è sospesa fino alla realizzazione di interventi atti a ridurre la pericolosità derivante dagli eventi di piena del T. Oitana: fino ad allora l'area verrà considerata come IIIb ₃ (si applicano le norme di attuazione della Variante al P.R.G.). Sono stati realizzati finora i "lavori di recupero della funzionalità idraulica e della conservazione dell'alveo del Rio Oitana" D.C.C. n.39 del 2/10/1998
IIIb₃	Tutte le perimetrazioni sul fondovalle	Le zone IIIb ₃ rimarranno tali fino ad una nuova verifica globale delle condizioni di rischio. Per tali zone si applicheranno le norme di attuazione della Variante al P.R.G. Attualmente non sono previsti interventi sul territorio di La Loggia
IIIb₄	Tutte le perimetrazioni sul fondovalle	Le zone IIIb ₄ rimarranno tali fino ad una nuova verifica globale delle condizioni di rischio. Per tali zone si applicheranno le norme di attuazione della Variante al P.R.G. Attualmente non sono previsti interventi sul territorio di La Loggia

Stralcio cartografico, alla scala 1:25.000,
tratto dalla "Carta di sintesi della pericolosità geomorfologica e
dell'idoneità all'utilizzazione urbanistica" per la localizzazione
delle aree IIIb (IIIb2 - IIIb3 - IIIb4)

LEGENDA

		PERICOLOSITÀ GEOMORFOLOGICA	UTILIZZAZIONE URBANISTICA
C L A S S E	B	ELEVATA Porzioni di territorio edificate nelle quali gli elementi di pericolosità geologica e di rischio sono tali da imporre in ogni caso interventi di riassetto territoriale di carattere pubblico a tutela del patrimonio urbanistico esistente.	In assenza di interventi di riassetto territoriale di carattere pubblico, saranno consentite solo trasformazioni che non aumentino il carico antropico. Nuove opere o costruzioni saranno ammesse solo a seguito dell'attuazione degli interventi di riassetto e dell'avvenuta eliminazione e/o minimizzazione della pericolosità.
	*	IIIb ₁ : Aree in cui l'attuazione delle previsioni urbanistiche è sospesa sino alla verifica della validità delle opere esistenti con successiva prevista trasformazione in una delle Classi IIIb successive.	
	III	IIIb ₂ : A seguito della realizzazione delle opere sarà possibile la realizzazione di nuove edificazioni, ampliamenti o completamenti. (IIIb s.s.)	
		IIIb ₃ : A seguito della realizzazione delle opere di riassetto sarà possibile solo un modesto incremento del carico antropico. Da escludersi nuove unità abitative e completamenti.	
		IIIb ₄ : Anche a seguito della realizzazione di opere di sistemazione, indispensabili per la difesa dell'esistente, non sarà possibile alcun incremento del carico antropico.	

* Nel territorio comunale di La Loggia non sono stati perimetrati areali che ricadono in questa classe

	Proposta di tracciato di un nuovo argine (frazione Tetti Griffa)
	Limite comunale

