



COMUNE DI LA LOGGIA

REGIONE PIEMONTE

CITTA' METROPOLITANA DI TORINO

Fascicolo del reticolo idrografico minore

TAV. 1

Carta di analisi del reticolo idrografico artificiale

TECNICO INCARICATO:

 **MARCO BALESTRO**  
**GEOLOGIA APPLICATA E TERRITORIO**  
 Ordine Geologi del Piemonte - n°431 Sez. A  
 335.6312861 - marco.balestro@gmail.com



In collaborazione con: Geol. Paolo QUAGLIOLIO













IL RESPONSABILE DEL PROCEDIMENTO  
Arch. Gianluca GIACHETTI

IL SINDACO

L'ASSESSORE ALL'URBANISTICA

Gennaio 2020

### Legenda

-  Confine catastale
-  Laghi e corsi d'acqua principali
- Reticolo minore artificiale**
-  Canale
-  Canale intubato
-  Fosso
-  Fosso intubato
-  Canale dismesso
-  Fosso (da cartografia anni '80)
-  Canale con sedime pubblico
- Punti notevoli**
-  Principale
-  Secondario
-  Minore

Scala 1:10000  
base topografica BDTRE 2019

