COMUNE DI LA LOGGIA
Città Metropolitana di Torino

PERCORSO PEDONALE PROTETTO VIA PO ED ELIMINAZIONE BARRIERE ARCHITETTONICHE

PROGETTO DEFINITIVO-ESECUTIVO

Planimetria di progetto

Tav. n° 2.0
scala 1:1000 1:500

La Loggia, Febbraio 2019

Progettista:
Arch. Danilo ODETTO
Corso Siracusa, 128 - 10137 TORINO
Tel.: +39 349 8393449
eMail: arch.odetto@libero.it

Consulente:
Geom. Giuseppe Enrico D. PREGNO

Il responsabile del Servizio Tecnico
Lavori Pubblici e Manutenzione
Arch.Daniela FABBRI

PLANIMETRIA DI PROGETTO GENERALE
scala 1:1.000

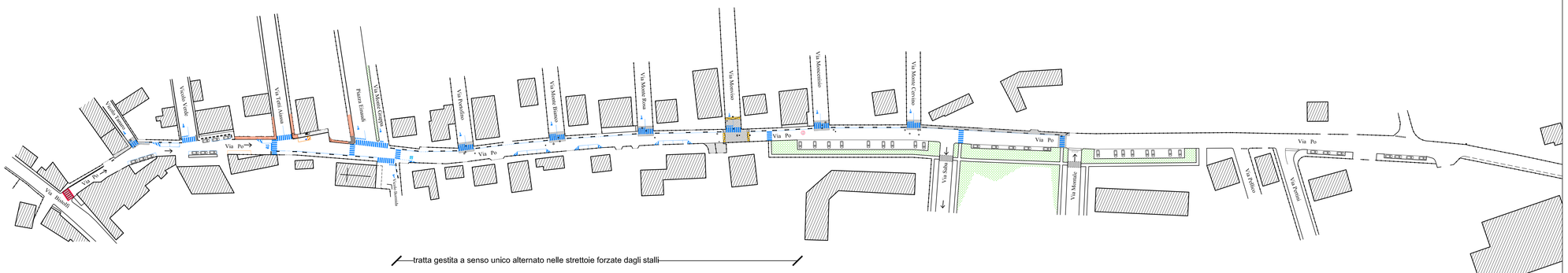

n.b.: il colore blu è unicamente usato nel progetto per evidenziare al meglio la segnaletica orizzontale BIANCA

LEGENDA PRINCIPALI ELEMENTI IN PROGETTO

SEGNALETICA ORIZZONTALE DI COLORE BIANCO
(LINEE ATTRAVERSAMENTI PEDONALI E STRISCE DIAGONALI)

n.b.: il colore blu è unicamente usato nel progetto per evidenziare al meglio la segnaletica orizzontale BIANCA

SEGNALETICA ORIZZONTALE DI COLORE GIALLO
(RIPASSO LINEE ESISTENTI)

TrP — TRANSENNA METALLICA PICCOLA L=100 cm

TrG — TRANSENNA METALLICA GRANDE L=200 cm

PLANIMETRIA DI PROGETTO – Parte Ovest fino a Via Monviso
scala 1:500

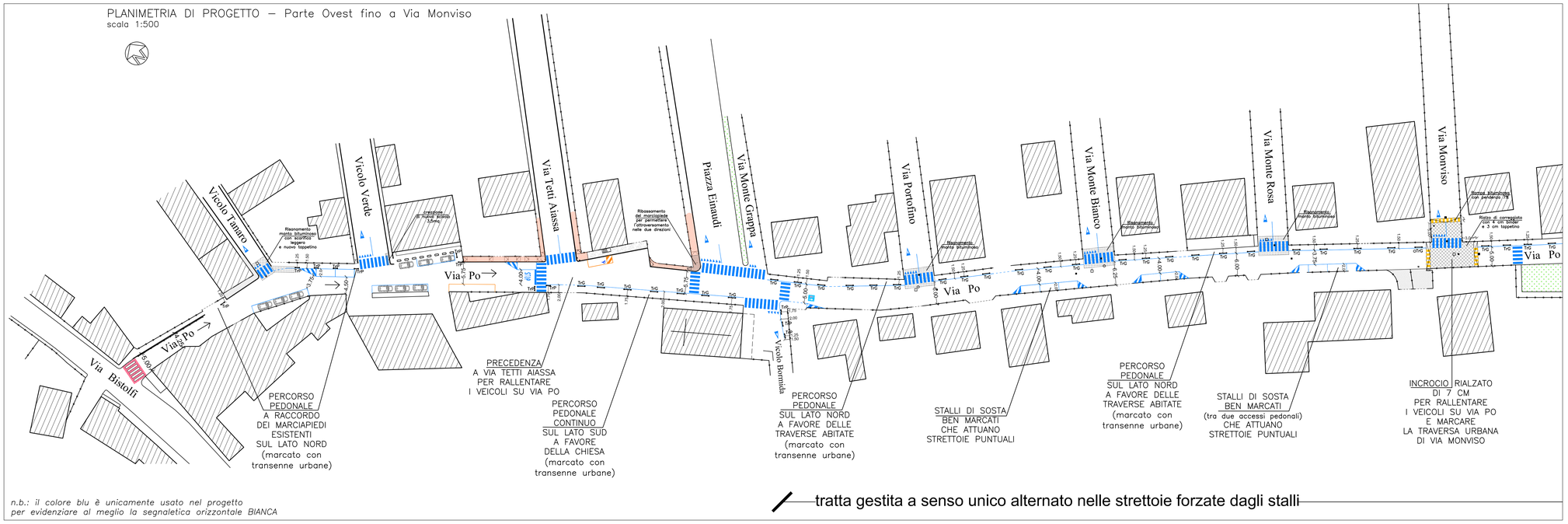

n.b.: il colore blu è unicamente usato nel progetto per evidenziare al meglio la segnaletica orizzontale BIANCA

PLANIMETRIA DI PROGETTO – Parte Est fino a Via Revignano
scala 1:500

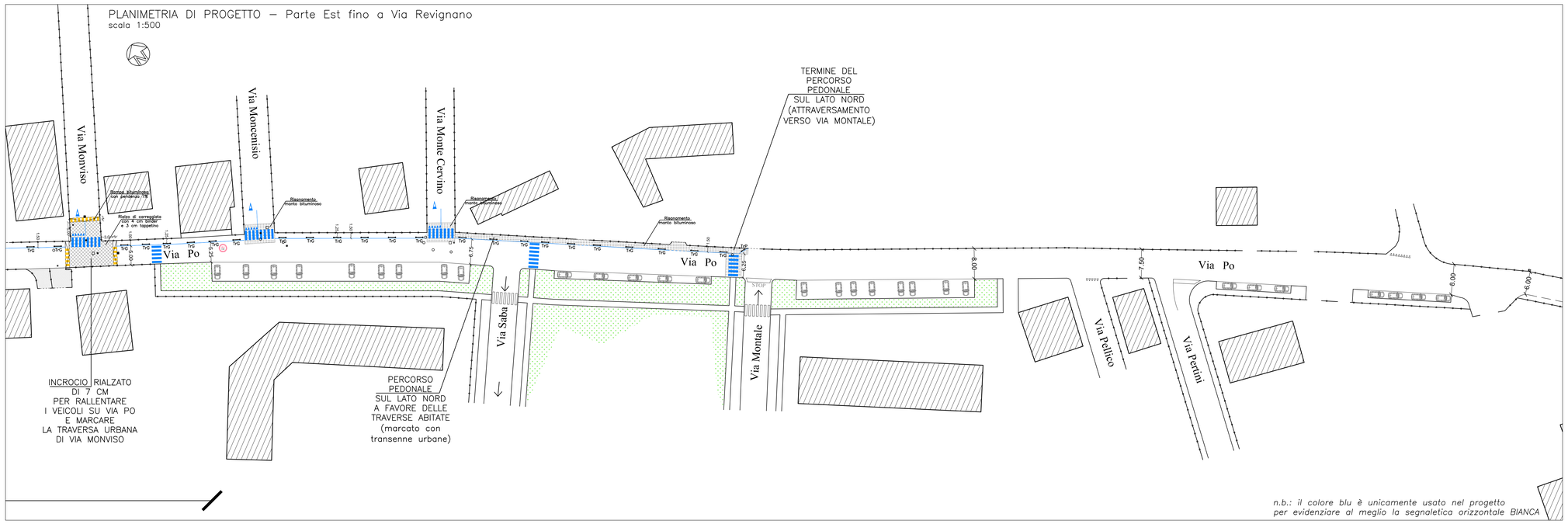

n.b.: il colore blu è unicamente usato nel progetto per evidenziare al meglio la segnaletica orizzontale BIANCA