

REGIONE PIEMONTE  
**COMUNE DI LA LOGGIA**  
 Città Metropolitana di Torino

LAVORI DI SISTEMAZIONE E REALIZZAZIONE LOTTO DI COMPLETAMENTO CAMPO F CIMITERO COMUNALE SECONDO LOTTO DI INTERVENTO  
**PROGETTO DEFINITIVO ESECUTIVO**

CUP: D98C18000100004 CIG: ZAF2655E2D

Tavola **1**  
 Inquadramenti e Planimetrie Generali  
 Estratto di mappa catastale, Estratto di P.R.G.C. Vigente ed Adottato, Planimetrie Generali

progettista:  
**Ing. PEDRINOLA Fabio**  
 C.F.: PDR FBA 62R17 L219W

proprietà:  
**Comune di LA LOGGIA**  
 Via Bistolfi n. 47, 10040 - La Loggia (TO)

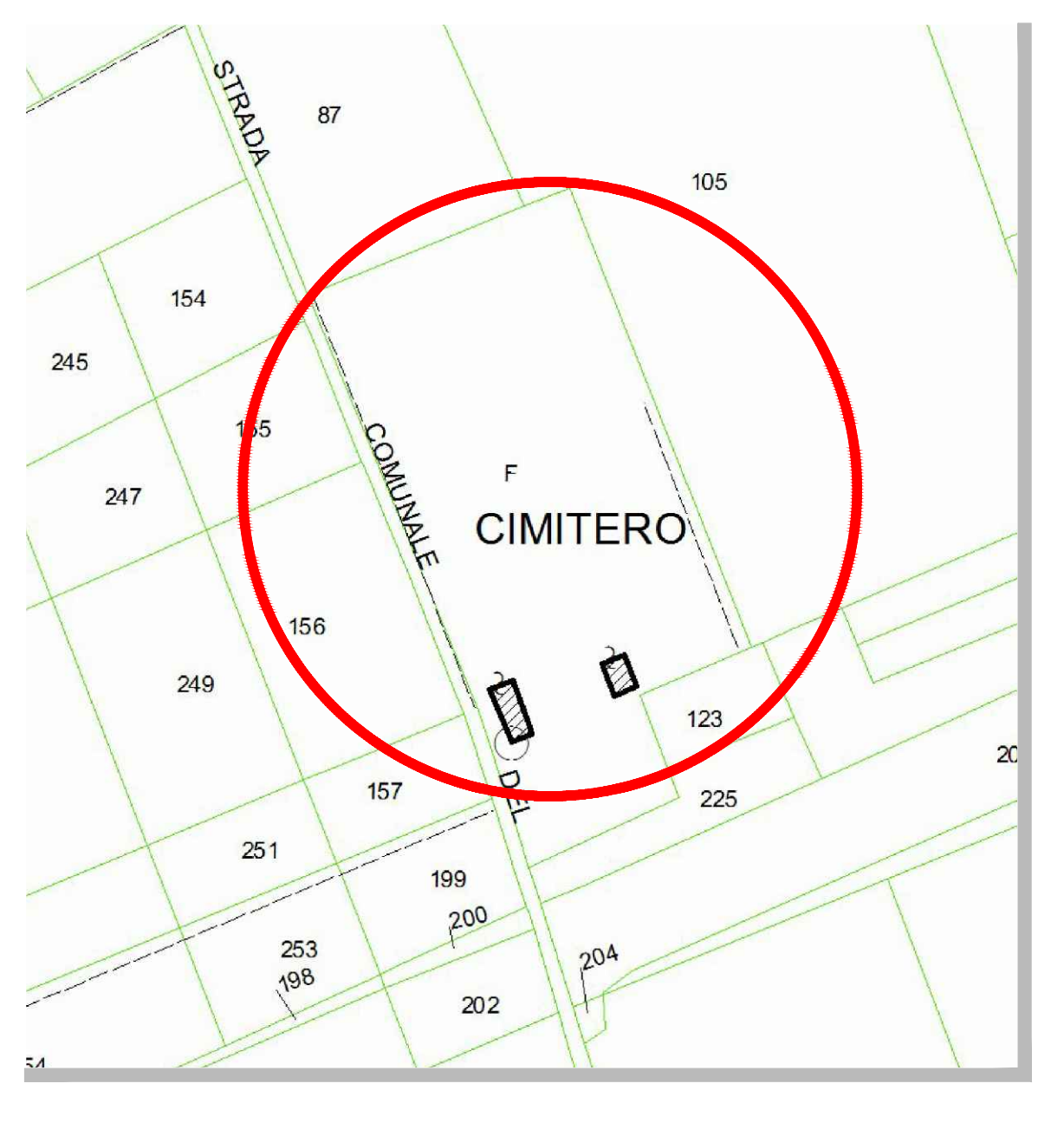
SCALE: 1:200 - 1:500 - 1:1500 - 1:2000 data: Luglio 2021 rif.: PSIG2020/COMUNE LA LOGGIA - completamento cimitero - 02/20/02 - PROGETTO ESECUTIVO

**STUDIO PIESSEGI**  
 INGEGNERI ED ARCHITETTI ASSOCIATI  
 sito web: www.studiopiessegi.it

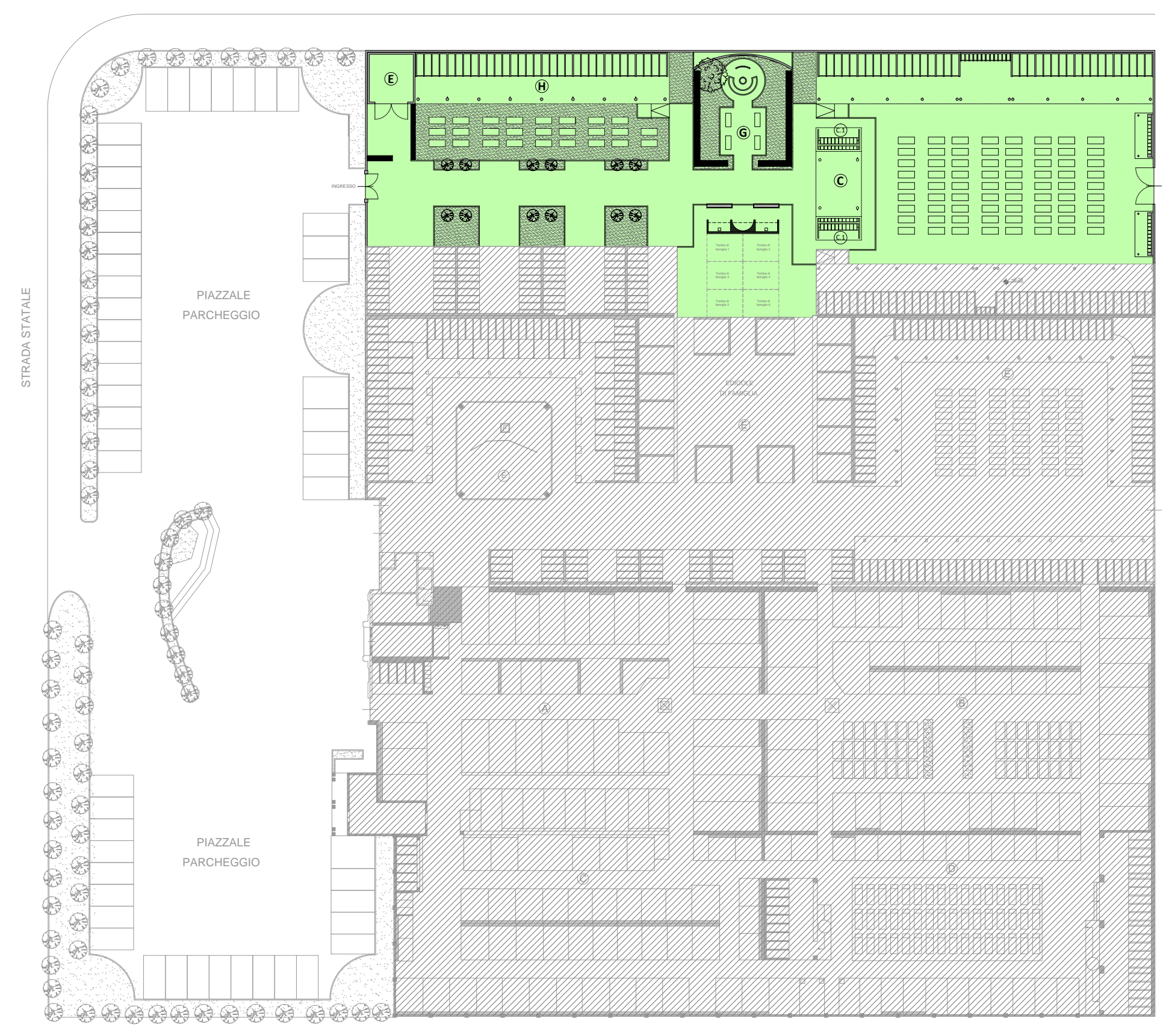
Sede legale ed operativa:  
 P.za G. Marconi n. 47  
 10048 - VINDOVO (TO)  
 Tel / Fax 011 96.33.775  
 e-mail: info@studiopiessegi.it  
 P.IVA: 08876240014

Sede operativa c/o studio EULA:  
 Via Martiri della Libertà n. 6  
 12089 - Villanova Mondovì (CN)  
 tel. 0174.698.402  
 e-mail: info@studioeula.it

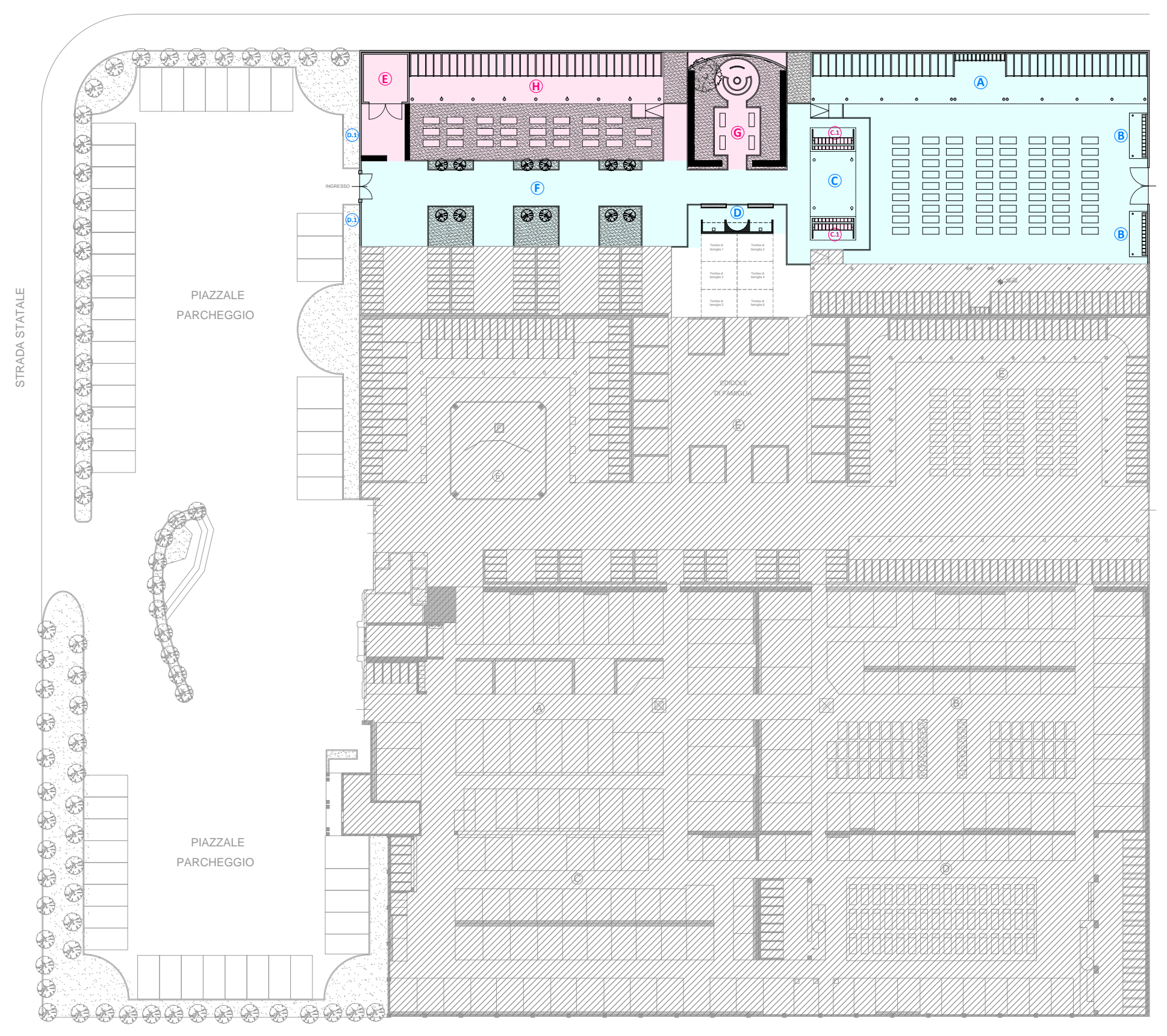
Riservato all'ufficio



Estratto di Mappa catastale  
 Scala 1:1500



Planimetria Generale  
 Scala 1:500

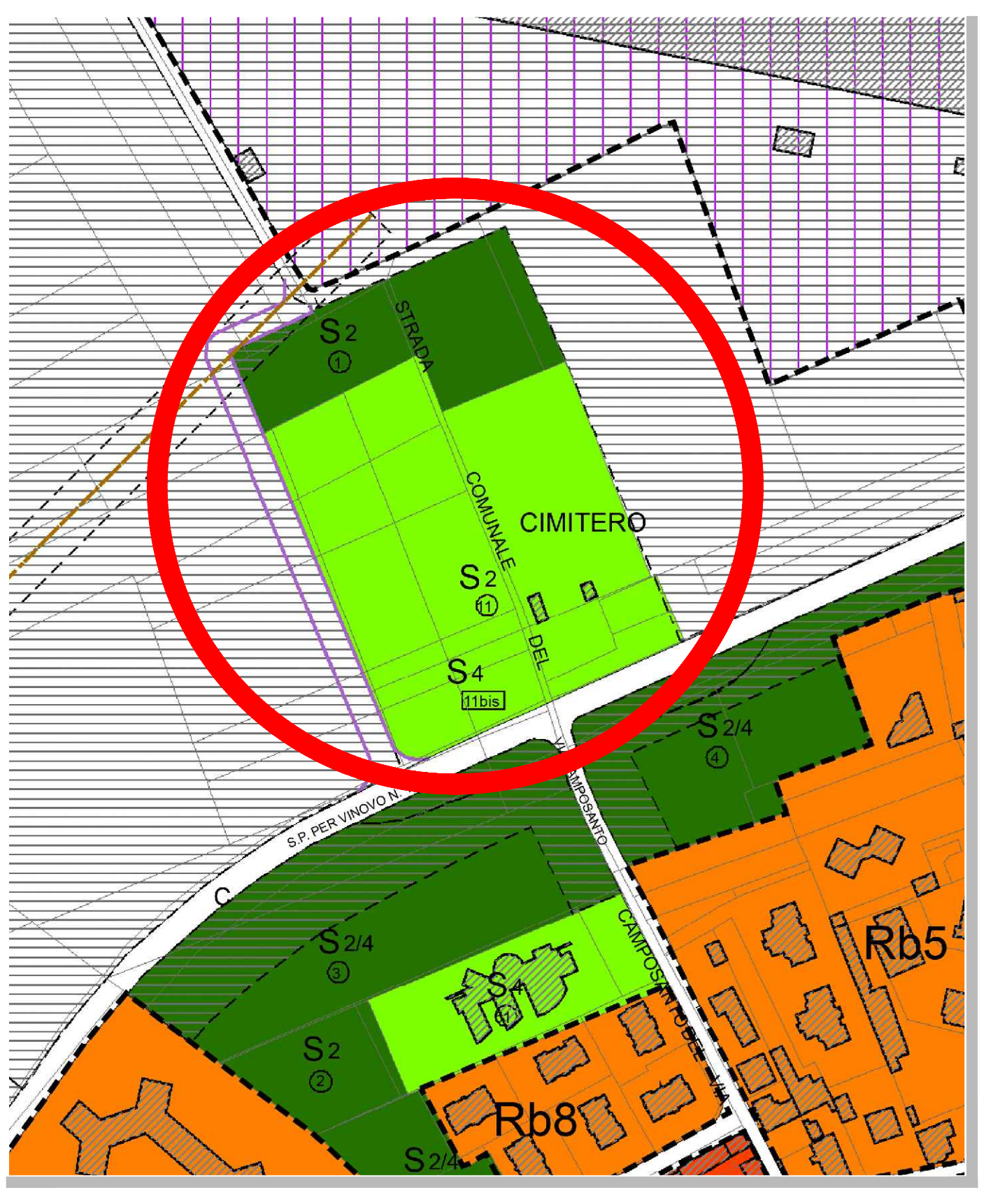


Planimetria Generale Opere realizzate/da realizzare  
 Scala 1:500

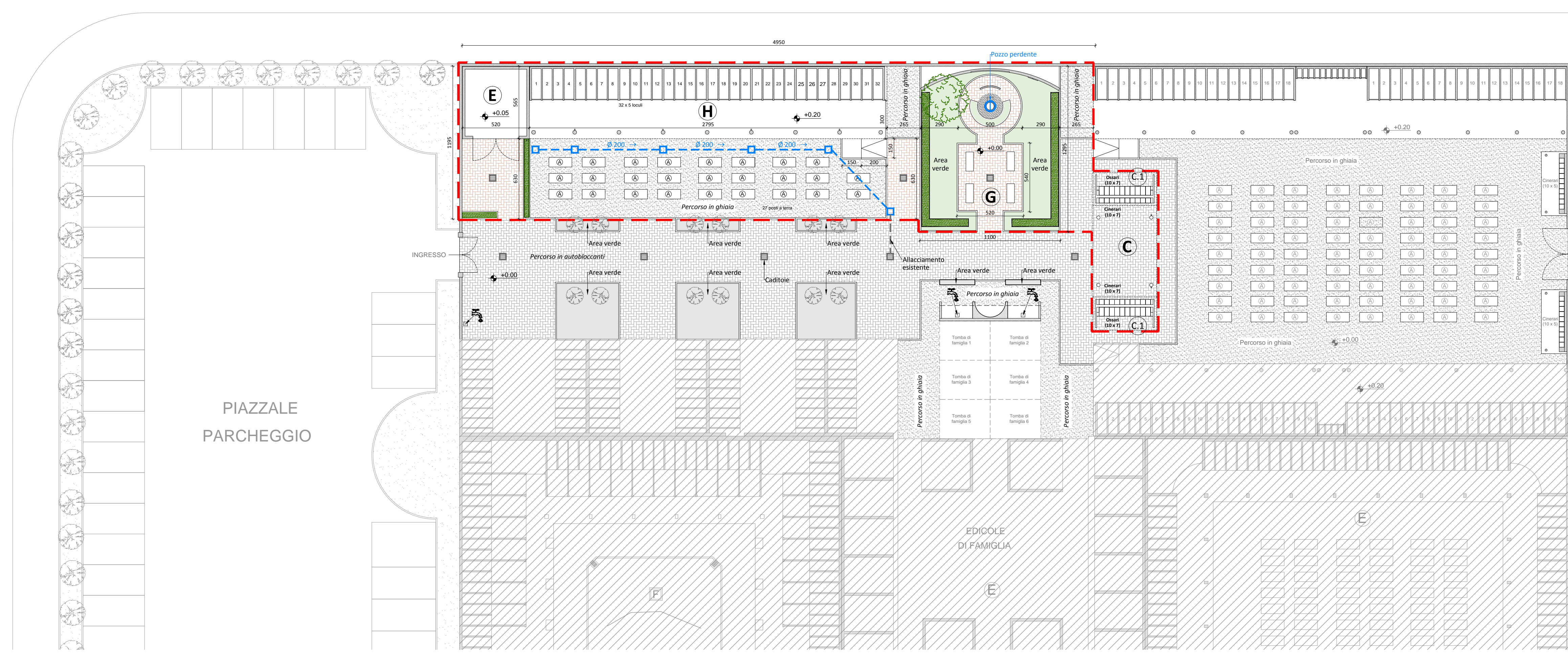
- OPERE REALIZZATE**
- A** Nuovo padiglione composto da due blocchi da 18x5 locali con struttura in c.a. e un blocco da 12x8 ossari con struttura in c.a.
  - B** Due nuovi padiglioni composti da 10x5 cinerari in vetroresina e struttura in c.a.
  - C** Struttura centrale in c.a. dove verranno collocati quattro blocchi di cinerari da 10x7 in vetroresina
  - D** Sistemazione di una nuova area dedicata al rifornimento di acqua
  - D.1** Inserimento di una pannellatura metallica di tamponamento
  - F** Sistemazione del camminamento con fornitura e posa della pavimentazione (con esclusione delle aree verdi)
- OPERE DA REALIZZARE**
- C.1** Messa in opera di 140 celle cinerarie poste sul lato porticato della struttura centrale esistente e 140 cinerari o ossari sul lato esterno della medesima
  - E** Realizzazione del magazzino a servizio delle attività cimiteriali, con antistante area esclusiva
  - G** Realizzazione con relativa sistemazione a verde dell'area destinata al Giardino della Rimembranza
  - H** Realizzazione di un colombario di 160 locali realizzati in opera, tutti con accesso frontale e con pavimentazione annessa e area antistante per future tombe a terra



Estratto di P.R.G.C. VIGENTE - Tavola P3a "Aree Urbanizzate"  
 Zona urbanistica S2  
 Scala 1:2000



Estratto di P.R.G.C. ADOTTATO - Tavola P3a "Aree Urbanizzate"  
 Zona urbanistica S2  
 Scala 1:2000



- Rete smaltimento acque in progetto
- Area oggetto di intervento

Planimetria Generale Area di intervento  
 Scala 1:200

